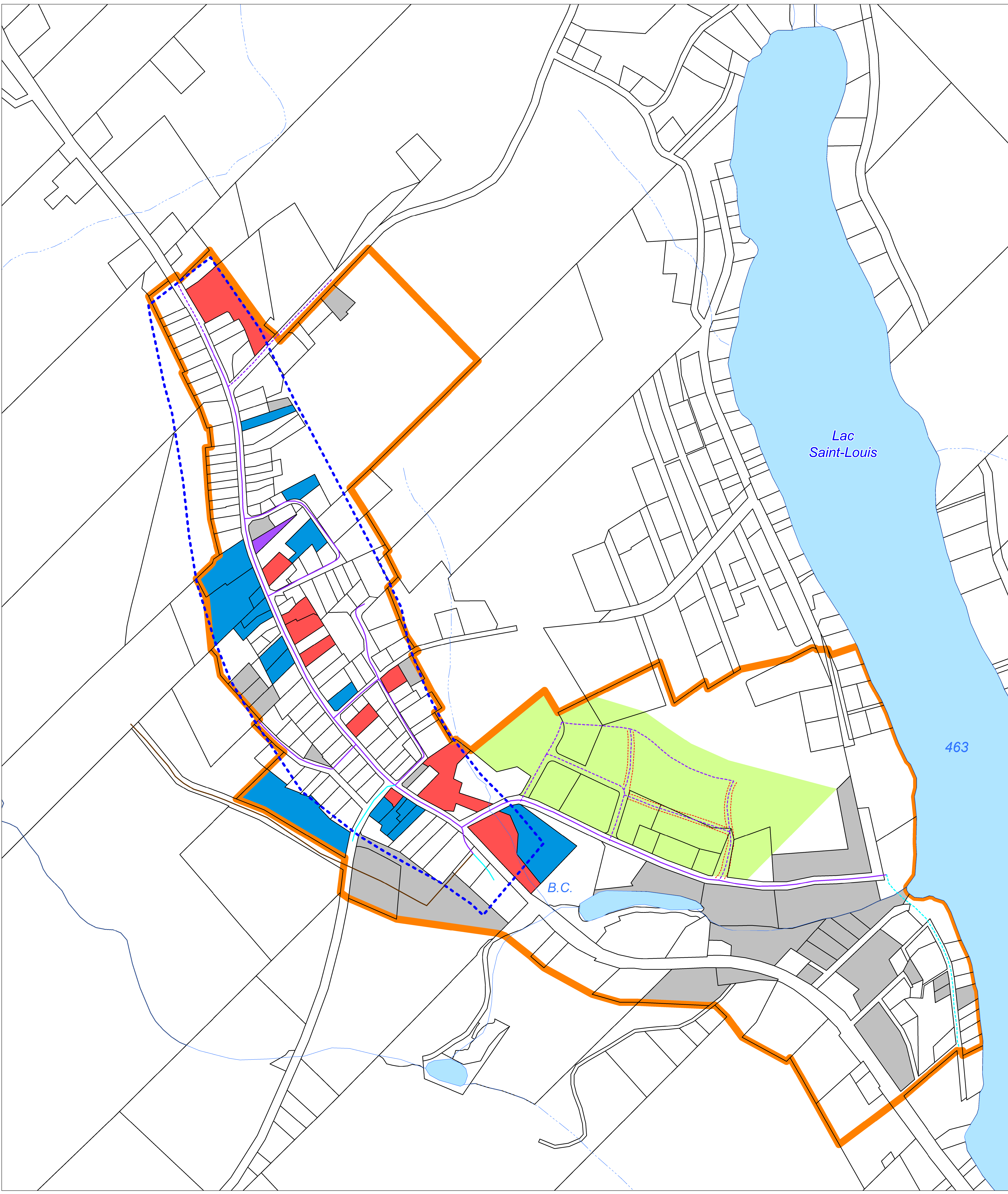
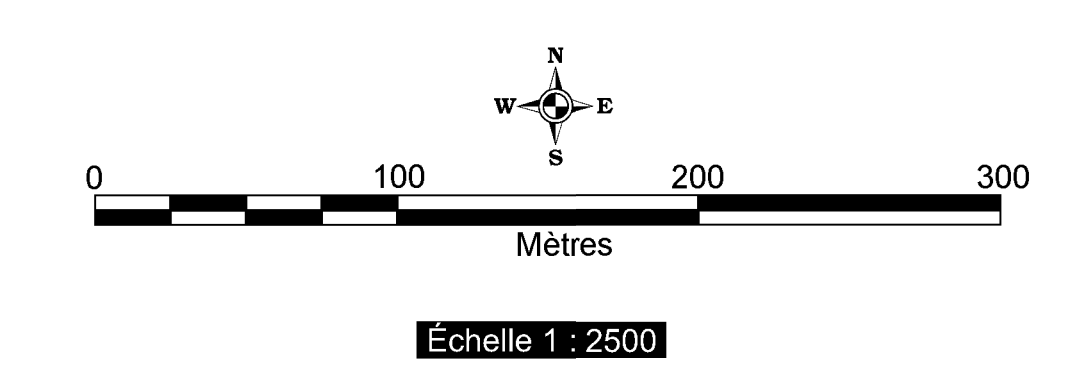




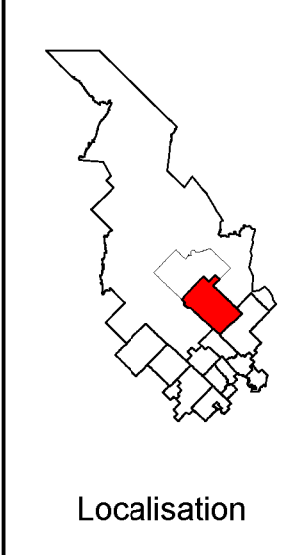
Annexe B-SZE-2
Périmètre d'urbanisation
Municipalité de Saint-Zénon



Périmètre d'urbanisation révisé	
Périmètre d'urbanisation schéma d'aménagement 1988	
Réseau d'aqueduc et d'égout existant	
Réseau d'aqueduc et d'égout projeté	
Réseau d'aqueduc existant	
Réseau d'aqueduc projeté	
Réseau d'égout existant	
Rue projetée	
Développement résidentiel projeté	
Usage commercial	
Usage industriel	
Usage institutionnel	
Terrain vacant	



SADR - règlement 165-2015 en vigueur le 15 janvier 2018



Projection: Métrique Transverse modifiée (MTM), Niveau 2
Système de référence géodésique:
Datum: Nord-Américain 1983 (NAD 83)

MRC de Matawanie
© Gouvernement du Québec, 2017



Localisation