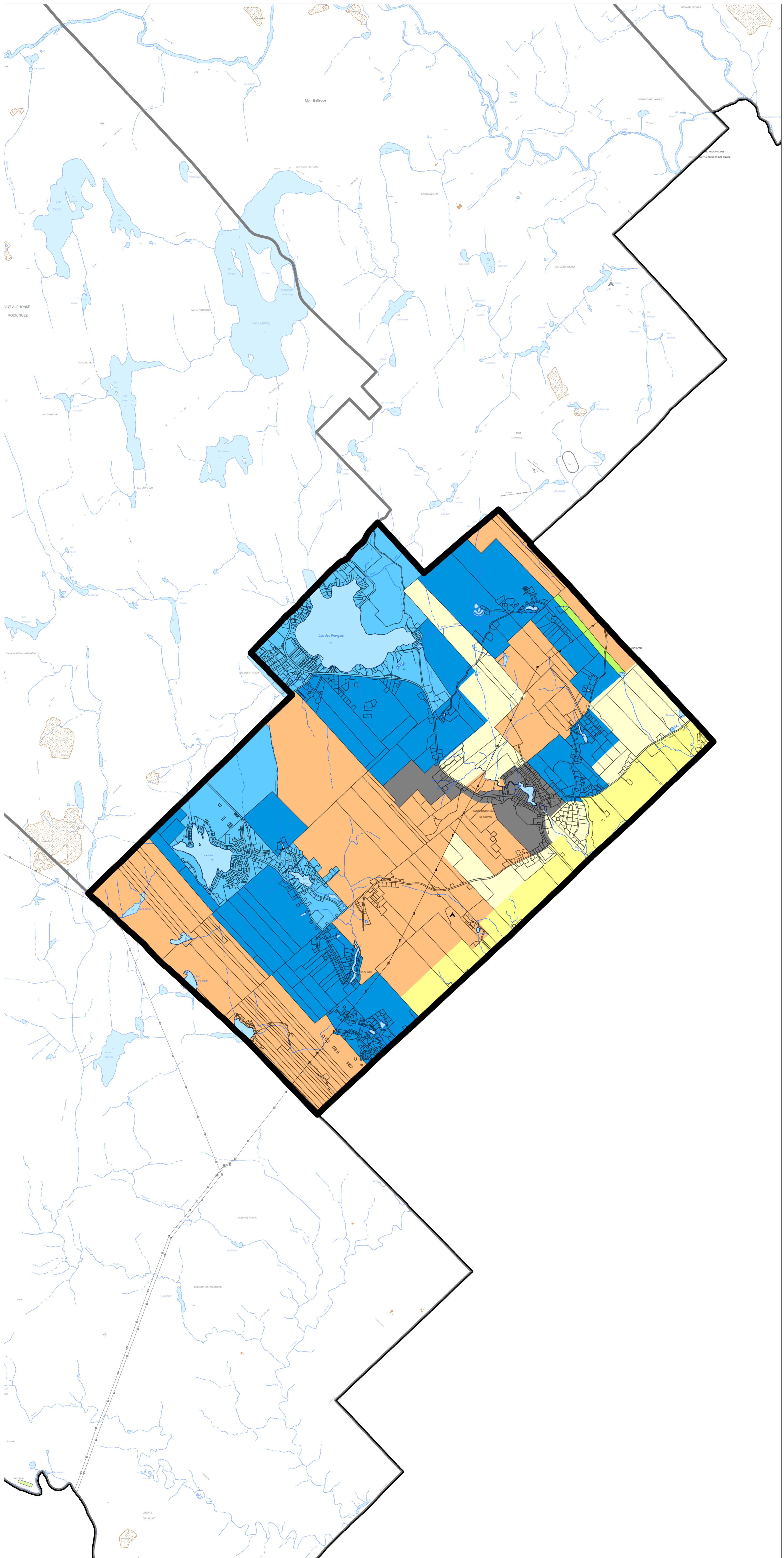




Annexe B-SMK-1
Grandes affectations
Municipalité de
Sainte-Marcelline-de-Kildare



Affectations

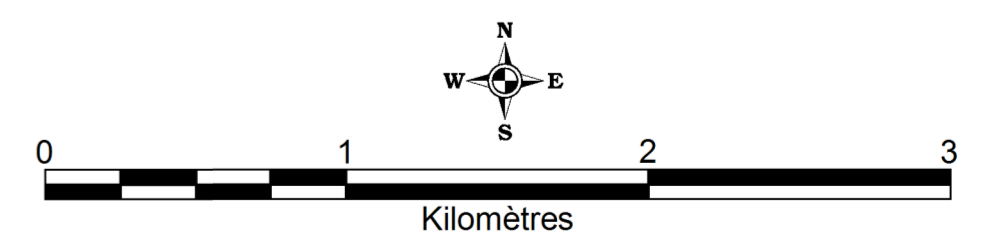
Agricole dynamique	
Agricole viable	
Récréoforestière	
Rurale	
Urbaine	
Villégiature consolidation	
Villégiature développement	

Hydrographie

Écuil		Hydrobase	
Barrage de castor		Tour, tour de télécommunication	
Barrage, barrage hydroélectrique		Pylône, ligne de transport d'énergie électrique	
Cours d'eau intermittent		Pont	
Cours d'eau		Pont couvert; pont d'étagement	
Lac, cours d'eau, réservoir hydroélectrique, mare		Mur de soutènement	
Chute, rapide		Piste d'atterrissage pavée	
Quai		Piste d'atterrissage non pavée	
Estacade		Voie de communication en construction, abandonnée	
Dépôt fluvial		Route régionale pavée	
Milieu humide		Route, rue, chemin: pavée	
Plaine inondée		Route, rue, chemin: non pavée	
Point coté		Chemin non carrossable	
Courbe de niveau intermédiaire		Route d'accès aux ressources	
Courbe de niveau maitresse		Voie ferrée	
Esker		Parc de stationnement	
		Poste de distribution d'électricité	

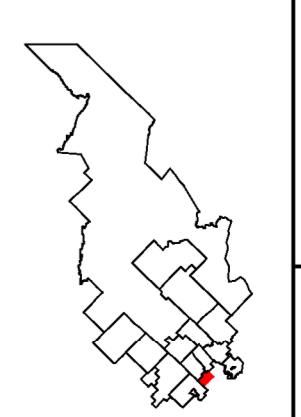
Habitation, équipement, exploitation

Bâtiment	
Maison mobile	
Flèche	
Silo	
Brûleur à bois	
Réservoir de surface	
Piscine publique	
Serre	
Centre de ski alpin	
Port de plaisance	
Terrain de camping	
Remontée mécanique	
Étang d'épuration	
Lieu d'enfouissement sanitaire	
Banc d'emprunt, talus de déblai	
Carrière	



Echelle 1 : 25 000

SADR : règlement 165-2015 en vigueur le 15 janvier 2018



Localisation

Projection : Mercator transverse modifiée (MTM), fuseau 8
Système de référence géodésique :
Datum Nord-Américain 1983 (NAD83)

MRC de Matawinie
© Gouvernement du Québec, 2017

