





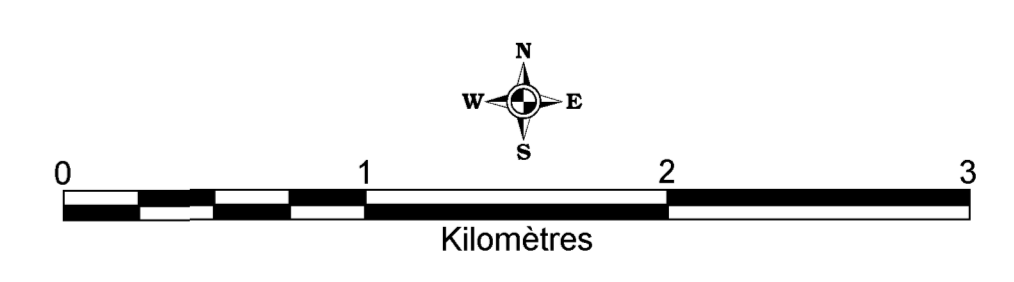


- Site historique** 
- Vieux moulin de la rivière Blanche
- Ensemble culturel** 
- Ensemble institutionnel de Notre-Dame du Lac Noir
- Monument historique** 
- Ancien couvent de Saint-Jean-de-Matha
 - Église de Saint-Jean-de-Matha
 - Maison de Louis Cyr
 - Monument funéraire de Louis Cyr
 - Presbytère de Saint-Jean-de-Matha
- Zone d'occurrence de la tortue des bois** 
- Paysages patrimoniaux** 
- Périmètre d'urbanisation révisé** 

- Hydrographie**
- Écueil
 - Barrage de castor
 - Barrage, barrage hydroélectrique
 - Cours d'eau intermittent
 - Cours d'eau
 - Lac, cours d'eau, réservoir hydroélectrique, mare
 - Chute, rapide
 - Quai
 - Estacade
 - Dépôt fluvial
 - Milieu humide
 - Plaine inondée
- Modèle**
- Point coté
 - Courbe de niveau intermédiaire
 - Courbe de niveau maîtresse
 - Esker
- Infrastructures de transport**
- Hydrobase
 - Tour, tour de télécommunication
 - Pylône, ligne de transport d'énergie électrique
 - Pont
 - Pont couvert, pont d'étagement
 - Mur de soutènement
 - Piste d'atterrissage pavée
 - Piste d'atterrissage non pavée
 - Route régionale
 - Route collective
 - Route locale
 - Accès aux ressources
 - Parc de stationnement
 - Poste de distribution d'électricité
- Habitation, équipement, exploitation**
- Bâtiment
 - Maison mobile
 - Fiche
 - Silo
 - Brûleur à bois
 - Réservoir de surface
 - Piscine publique
 - Serre
 - Centre de ski alpin
 - Port de plaisance
 - Terrain de camping
 - Remorquée mécanique
 - Étang d'épuration
 - Lieu d'enfouissement sanitaire
 - Banc d'emprunt, talus de déblai
 - Carrière



Echelle 1 : 25 000

SADR : règlement 165-2015 en vigueur le 15 janvier 2018

