





- Site historique 
1. Moulin Beausoleil
 2. Moulin Coutu
 3. Moulin Émery
- Ensemble culturel 
1. Ensemble institutionnel de Saint-Félix-de-Valois
 2. Ensemble institutionnel de All Saints
- Paysages patrimoniaux 
- Périmètre d'urbanisation révisé 

- | | |
|--|---|
| <p>Hydrographie</p> <p>Écueil</p> <p>Barrage de castor</p> <p>Barrage, barrage hydroélectrique</p> <p>Cours d'eau intermittent</p> <p>Cours d'eau</p> <p>Lac, cours d'eau, réservoir hydroélectrique, mare</p> <p>Chute, rapide</p> <p>Estacade</p> <p>Dépôt fluvial</p> <p>Milieu humide</p> <p>Plaine inondée</p> <p>Point coté</p> <p>Courbe de niveau intermédiaire</p> <p>Courbe de niveau maître</p> <p>Esker</p> | <p>Infrastructures de transport</p> <p>Hydrobase</p> <p>Tour, tour de télécommunication</p> <p>Pylône, ligne de transport d'énergie électrique</p> <p>Pont</p> <p>Pont couvert, pont d'étagement</p> <p>Mur de soutènement</p> <p>Piste d'atterrissage pavée</p> <p>Piste d'atterrissage non pavée</p> <p>Route régionale</p> <p>Route collectrice</p> <p>Route locale</p> <p>Accès aux ressources</p> <p>Parc de stationnement</p> <p>Poste de distribution d'électricité</p> |
| <p>Habitation, équipement, exploitation</p> <p>Bâtiment</p> <p>Maison mobile</p> <p>Flèche</p> <p>Silo</p> <p>Brûleur à bois</p> <p>Réservoir de surface</p> <p>Piscine publique</p> <p>Serre</p> <p>Centre de ski alpin</p> <p>Port de plaisance</p> <p>Terrain de camping</p> <p>Remontée mécanique</p> <p>Étang d'épuration</p> <p>Lieu d'enfouissement sanitaire</p> <p>Banc d'emprunt, talus de déblai</p> <p>Carrière</p> | <p>Modèle</p> <p>Point coté</p> <p>Courbe de niveau intermédiaire</p> <p>Courbe de niveau maître</p> <p>Esker</p> |

