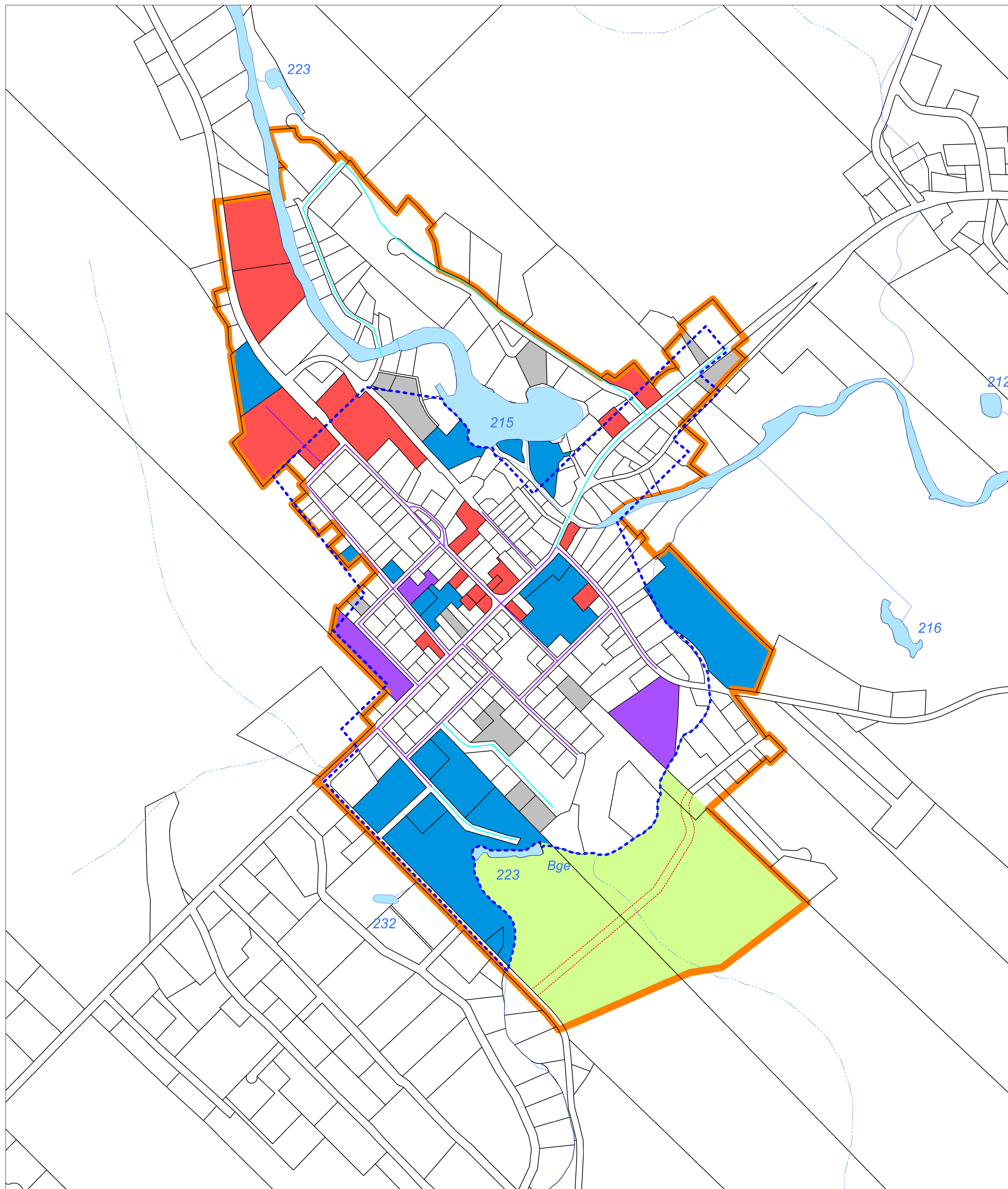


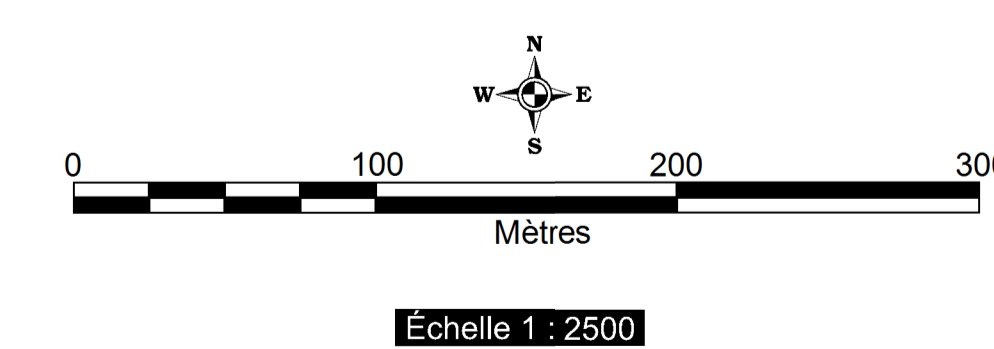


Annexe B-SEE-2
Périmètre d'urbanisation
Municipalité de
Sainte-Émélie-de-l'Énergie

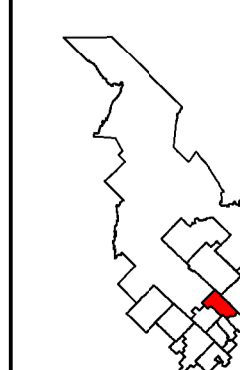
Périmètre d'urbanisation révisé	
Périmètre d'urbanisation schéma d'aménagement 1988	
Réseau d'aqueduc et d'égout existant	
Réseau d'aqueduc existant	
Rue projetée	
Développement résidentiel projeté	
Usage commercial	
Usage industriel	
Usage institutionnel	
Terrain vacant	



La représentation de la matrice est utilisé à titre indicatif seulement.



SADR : règlement 165-2015 en vigueur le 15 janvier 2016



Localisation

Projection: Métrique transverse modifiée (MTM), fuseau 8
Système de référence géographique
Datum: Nord-Américain 1983 (NAD 83)

MRC de Matane
© Gouvernement du Québec, 2017

