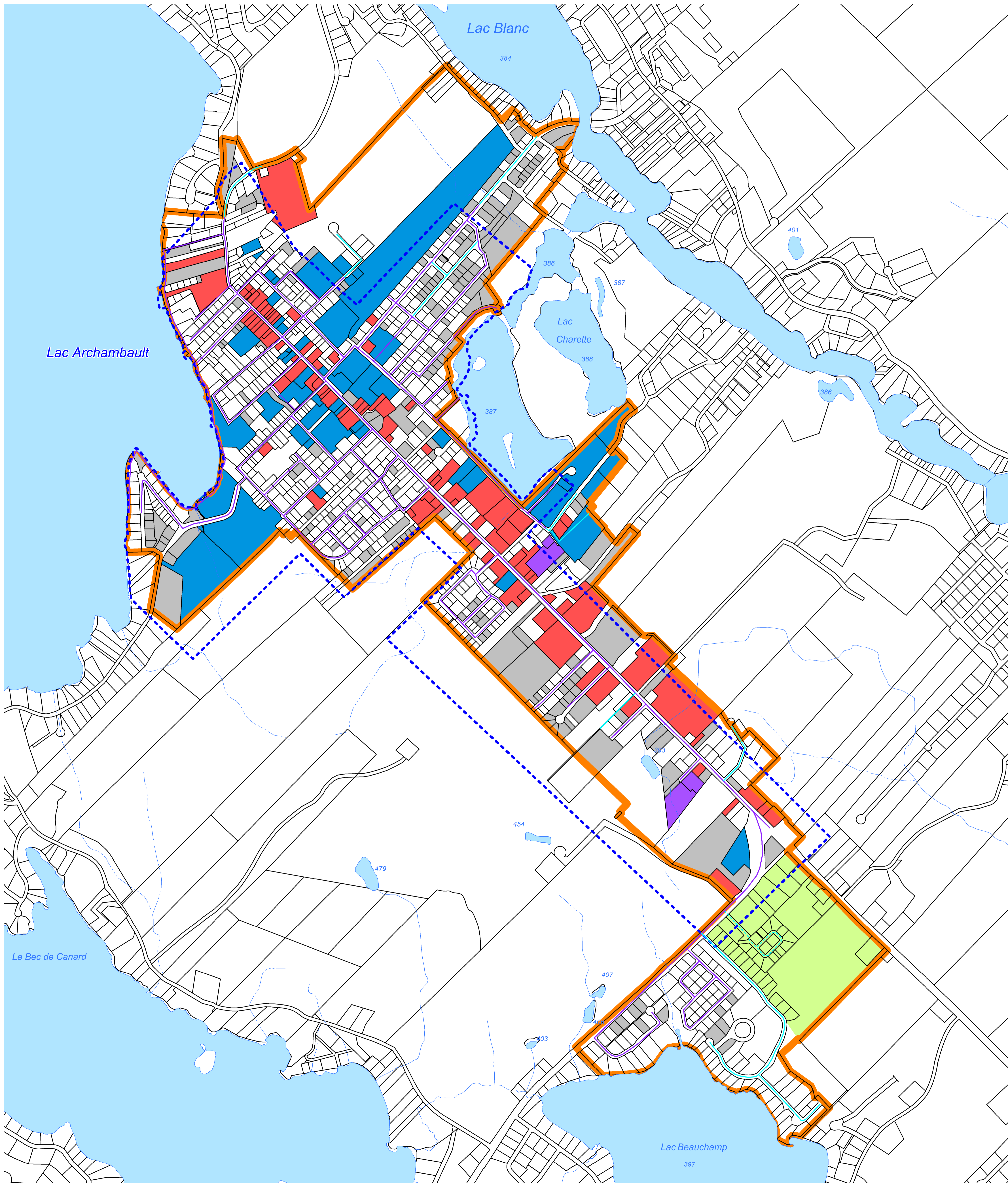


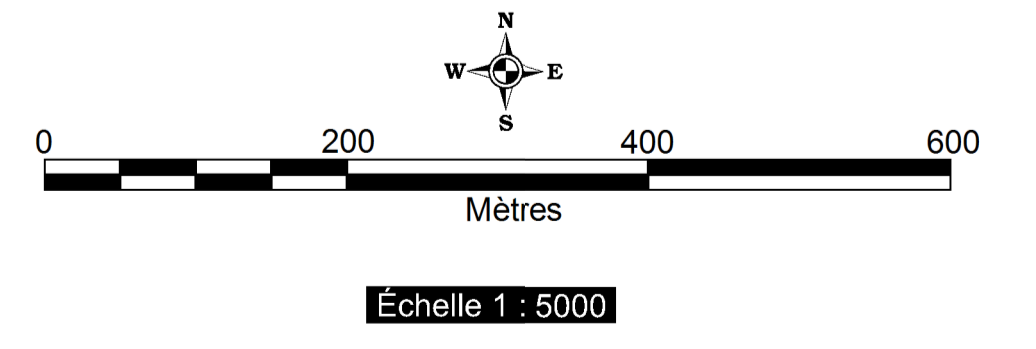


Annexe B-SDO-2  
Périmètre d'urbanisation  
Municipalité de Saint-Donat

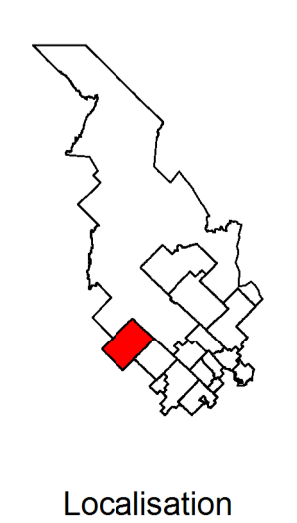


- Périmètre d'urbanisation 3e remplacement
- Périmètre d'urbanisation schéma d'aménagement 1988
- Réseau d'aqueduc et d'égout existant
- Réseau d'aqueduc existant
- Réseau d'aqueduc projeté
- Développement résidentiel projeté
- Usage commercial
- Usage industriel
- Usage institutionnel
- Terrain vacant

La représentation de la matrice est utilisé à titre indicatif seulement.



SADR : règlement 165-2015 en vigueur le 15 janvier 2016



Projection Mercator transformée modifiée (MTM), Niveau 8  
Système de référence géodésique  
Datum: North American 1983 (NAD 83)

MRC de Matawine  
© Gouvernement du Québec, 2017

**MRC Matawine**  
ENTREPRENANTE DE NATURE!

Localisation