
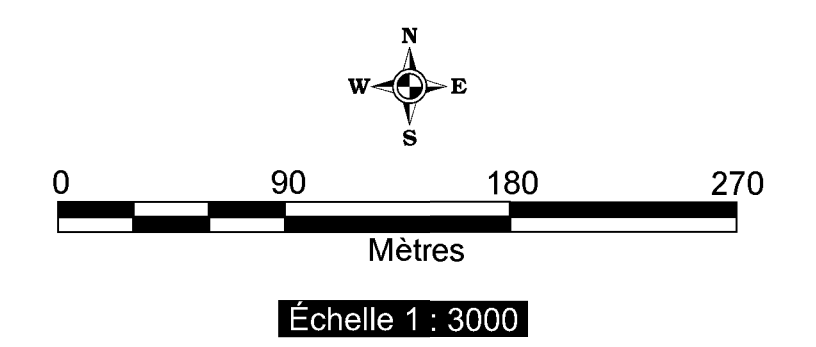
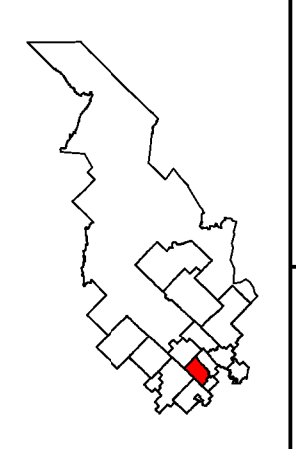


Périmètre d'urbanisation révisé	
Périmètre d'urbanisation schéma d'aménagement 1988	
Réseau d'aqueduc et d'égout projeté	
Réseau d'aqueduc existant	
Réseau d'égout projeté	
Développement résidentiel projeté	
Usage commercial	
Usage institutionnel	
Terrain vacant	

La représentation de la matrice est utilisé à titre indicatif seulement.



SADR - règlement 105-2015 en vigueur le 15 janvier 2018



Localisation

Projection: Métrique Transverse modifiée (MTM), Niveau 8
Système de référence géographique:
Datum: NAD 83

MRC de Matawinie
© Gouvernement du Québec, 2017

