

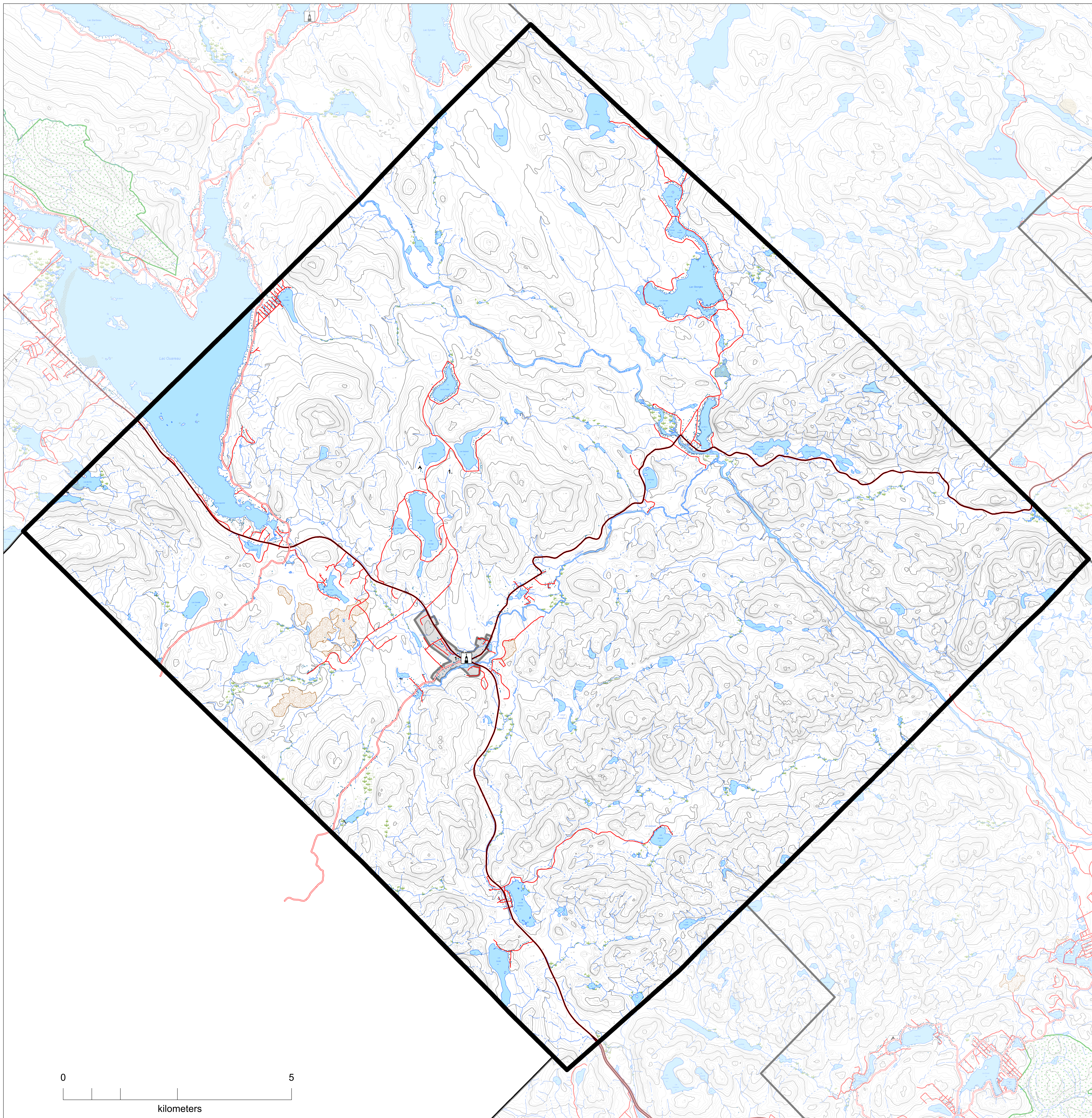


Ensemble culturel _____ 

1. Ensemble institutionnel de Notre-Dame-de-la-Merci

Périmètre d'urbanisation révisé _____ 



<p>Hydrographie</p> <ul style="list-style-type: none"> Écuel Barrage de caastor Barrage, barrage hydroélectrique Cours d'eau intermittent Cours d'eau Lac, cours d'eau, réservoir hydroélectrique, mare Chute, rapide Quai Escalade Dépôt fluviatile Milieu humide Plaine inondée Front coté Courbe de niveau intermédiaire Courbe de niveau maitresse Estier 	<p>Infrastructures de transport</p> <ul style="list-style-type: none"> Hydrobase Tour, tour de télécommunication Pylône, ligne de transport d'énergie électrique Pont Pont ouvert, pont d'élagement Mur de soutènement Plate d'atterrissage pavée Plate d'atterrissage non pavée Route régionale Route collective Route locale Accès aux ressources Parc de stationnement Poste de distribution d'électricité
<p>Habitation, équipement, exploitation</p> <ul style="list-style-type: none"> Bâtiment Maison mobile Flèche Site Bûcheur à bois Réservoir de surface Placine publique Serre Centre de ski alpin Port de plaisance Terrain de camping Remonte mécanique Étang d'épuration Lieu d'enfouissement sanitaire Blanc d'emprunt, talus de déblai Carrière 	



Echelle 1 : 28 000

