

Affectations

Conservation	
Récréative extensive	
Récréofaunique	
Récréoforestière	
Rurale	
Urbaine	
Villégiature consolidation	
Villégiature développement	

Hydrographie


Écueil	
Barrière de caïrol	
Barrière hydroélectrique	
Cours d'eau intermittent	
Cours d'eau	
Lac, cours d'eau, réservoir hydroélectrique, mare	
Chute, rapide	
Quai	
Enteclade	
Dépôt fluviatile	
Niveau humide	
Plaine inondée	
Point coté	
Courbe de niveau intermédiaire	
Courbe de niveau malhessée	
Eskar	

Infrastructures de transport

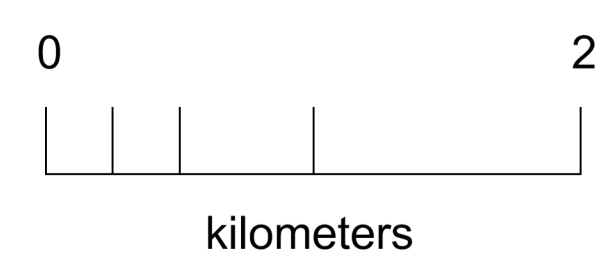
Hydrobase	
Tour, tour de télécommunication	
Pylône, ligne de transport d'énergie électrique	
Pont	
Pont couvert, pont d'épave	
Mur de soutènement	
Piste d'atterrissage pavée	
Piste d'atterrissage non pavée	
Voie de communication en construction, abandonnée	
Route régionale pavée	
Route, rue, chemin pavée	
Route, rue, chemin non pavée	
Chemin non carrossable	
Route d'accès aux ressources	
Voie fermée	
Parc de stationnement	
Poste de distribution d'électricité	

Habitation, équipement, exploitation

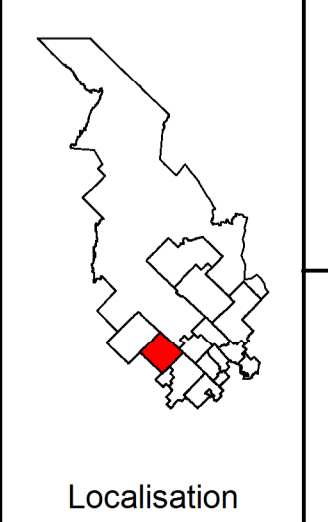
Bâtiment	
Maison mobile	
Floche	
Silo	
Brûleur à bois	
Réservoir de surface	
Piscine publique	
Serre	
Centre de ski alpin	
Port de plaisance	
Terrain de camping	
Remonte mécanique	
Étang d'épuration	
Lieu d'enfouissement sanitaire	
Banc d'emprunt, talus de déblai	
Caméris	



Echelle 1 : 28 000



SADR : Règlement 165-2015 en vigueur le 15 janvier 2018



Localisation

Projection : Mercator transverse modifiée (MTM), Niveau 8
Système de référence géodésique : Datum Nord-Américain 1983 (NAD83)
MRC de Matanie
© Gouvernement du Québec, 2017
MRC Matanie
ENTREPRENANTE DE NATURE!