



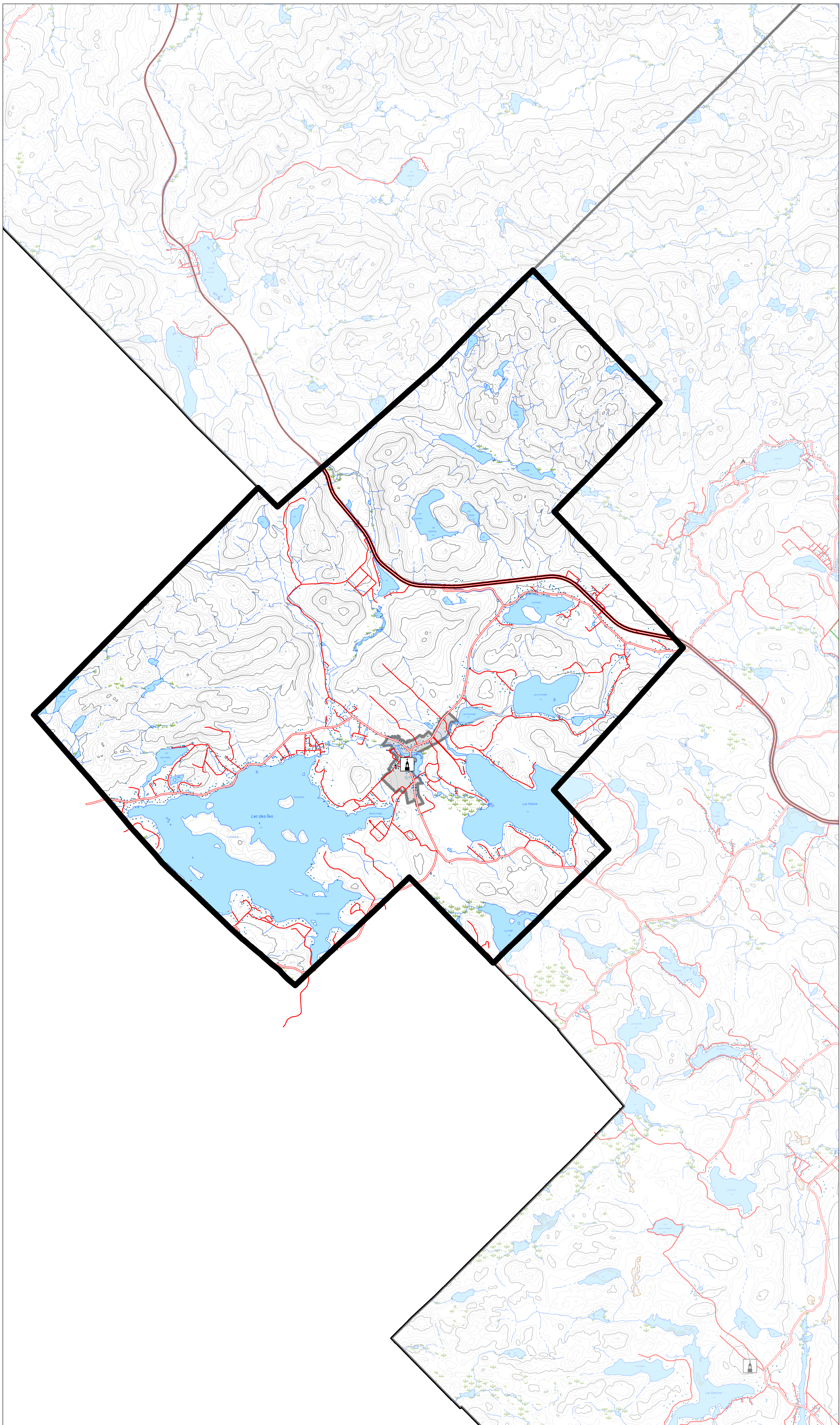


Annexe B-ENT-4 Sites d'intérêt historique, culturel, esthétique et écologique Municipalité d'Entrelacs

Ensemble culturel _____ 

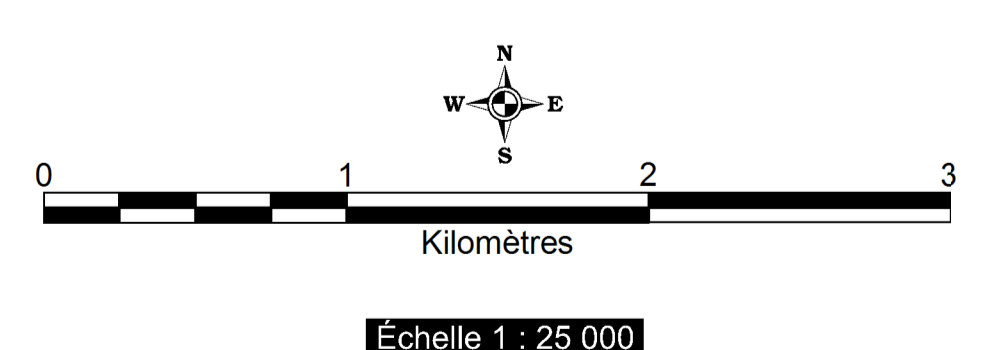
1. Ensemble institutionnel de Saint-Émile _____

Périmètre d'urbanisation révisé _____ 



Hydrographie	Infrastructures de transport
Écueil	Hydrobase
Barrage de castor	Tour, tour de télécommunication
Barrage, barrage hydroélectrique	Pylône, ligne de transport d'énergie électrique
Cours d'eau intermittent	Pont
Cours d'eau	Pont couvert, pont d'étagement
Lac, cours d'eau, réservoir hydroélectrique, mare	Mur de soutènement
Chute, rapide	Piste d'atterrissage pavée
Quai	Piste d'atterrissage non pavée
Estacade	Route régionale
Dépôt fluvial	Route collective
Milieu humide	Route locale
Plaine inondée	Accès aux ressources
Point coté	Parc de stationnement
Courbe de niveau intermédiaire	Poste de distribution d'électricité
Courbe de niveau maitresse	
Esker	

Habitation, équipement, exploitation
Bâtiment
Maison mobile
Flèche
Silo
Brûleur à bois
Réservoir de surface
Piscine publique
Seme
Centre de ski alpin
Port de plaisance
Terrain de camping
Remontée mécanique
Étang d'épuration
Lieu d'enfouissement sanitaire
Banc d'emprunt, talus de déblai
Camère



SADR : règlement 165-2015 en vigueur le 15 janvier 2018



Projection : Mercator transverse modifiée (MTM), fuseau 8
Système de référence géodésique :
Datum Nord-Américain 1983 (NAD83)

MRC de Matawine
© Gouvernement du Québec, 2017



Localisation