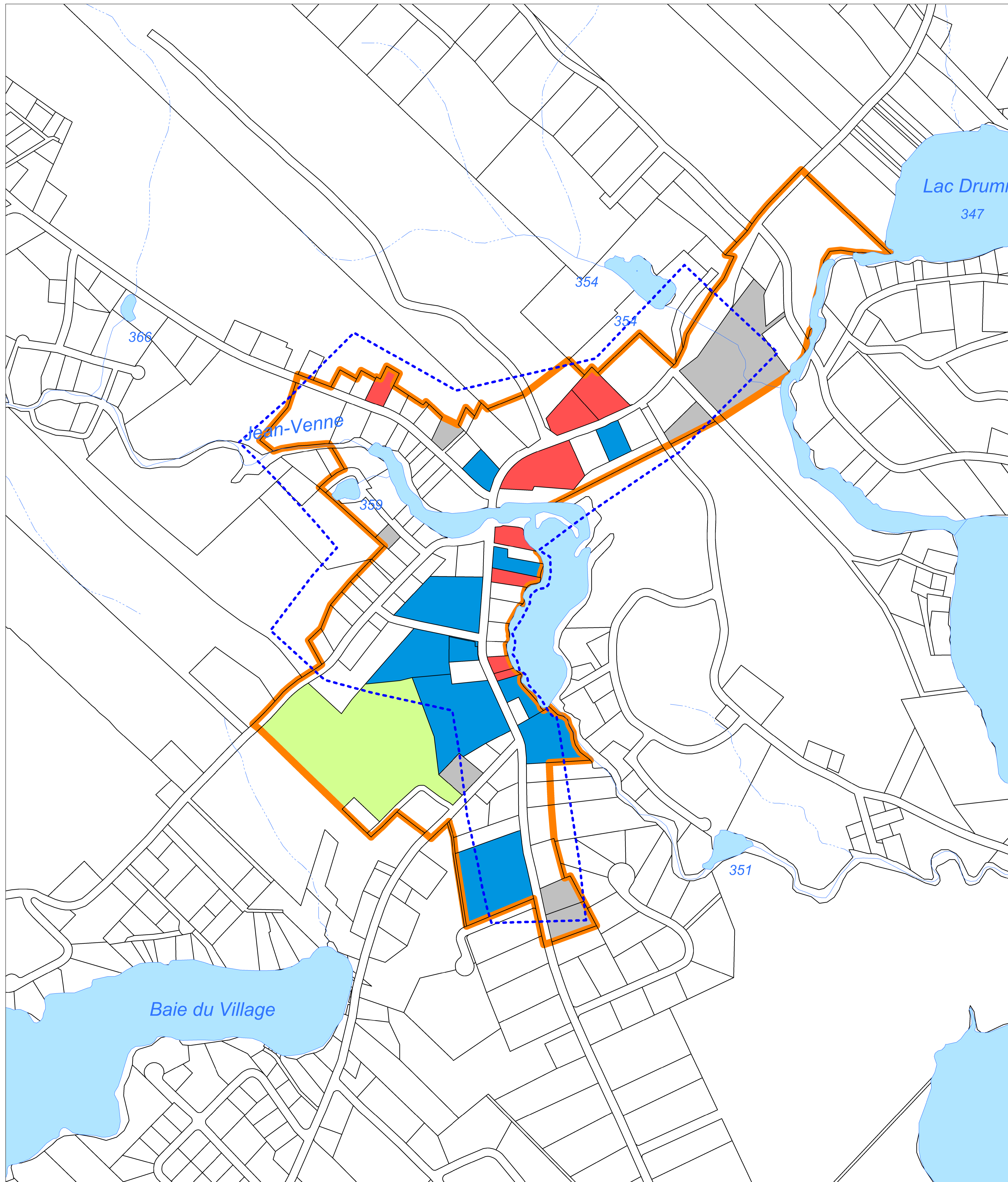


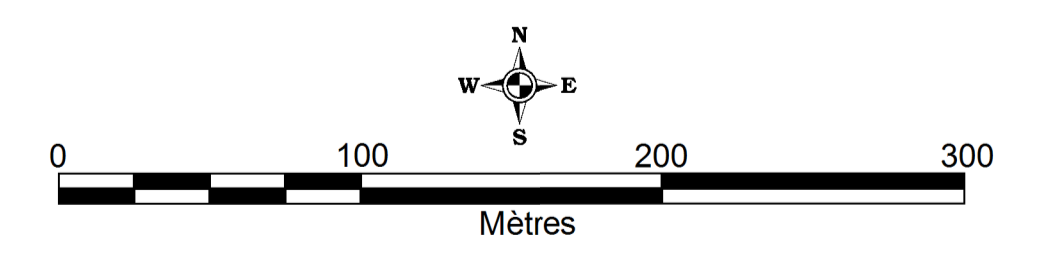


Annexe B-ENT-2  
Périmètre d'urbanisation  
Municipalité d'Entrelacs

- Périmètre d'urbanisation révisé
- Périmètre d'urbanisation schéma d'aménagement 1988
- Développement résidentiel projeté
- Usage commercial
- Usage institutionnel
- Terrain vacant

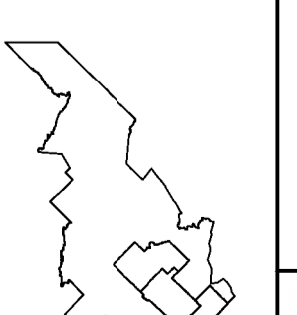


La représentation de la matrice est utilisée à titre indicatif seulement.



Echelle 1 : 2500

SADR : règlement 165-2015 en vigueur le 15 janvier 2018



Localisation

Projection Métrique transverse modifiée (MTM) - Niveau 8  
Système de référence géodésique  
Datum: Nord-Américain 1983 (NAD83)  
MRC de Matanie  
© Gouvernement du Québec, 2017

