


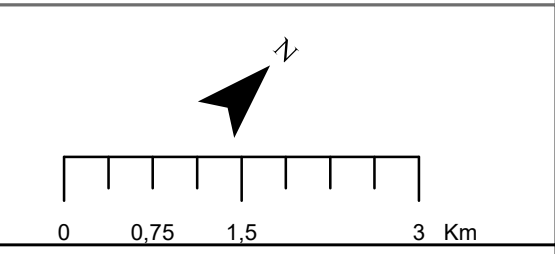


**Territoire public intramunicipal
Plan d'aménagement intégré**

**Carte 2.9.c
Zones inondables à proximité
du TPI de la municipalité
de Rawdon**

- Légende**
-  Zone inondable (MRC)
 -  Zone d'intervention spéciale (Gouv. Québec)
 -  Territoire public intramunicipal



Projection:
Mercator transverse modifiée (MTM), fuseau 8

Système de référence géodésique:
Datum Nord-Américain 1983 (NAD83)

Gouvernement du Québec
MRC de Matawinie