



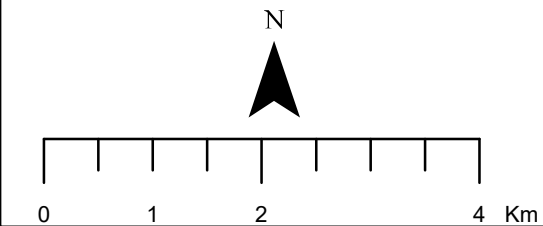
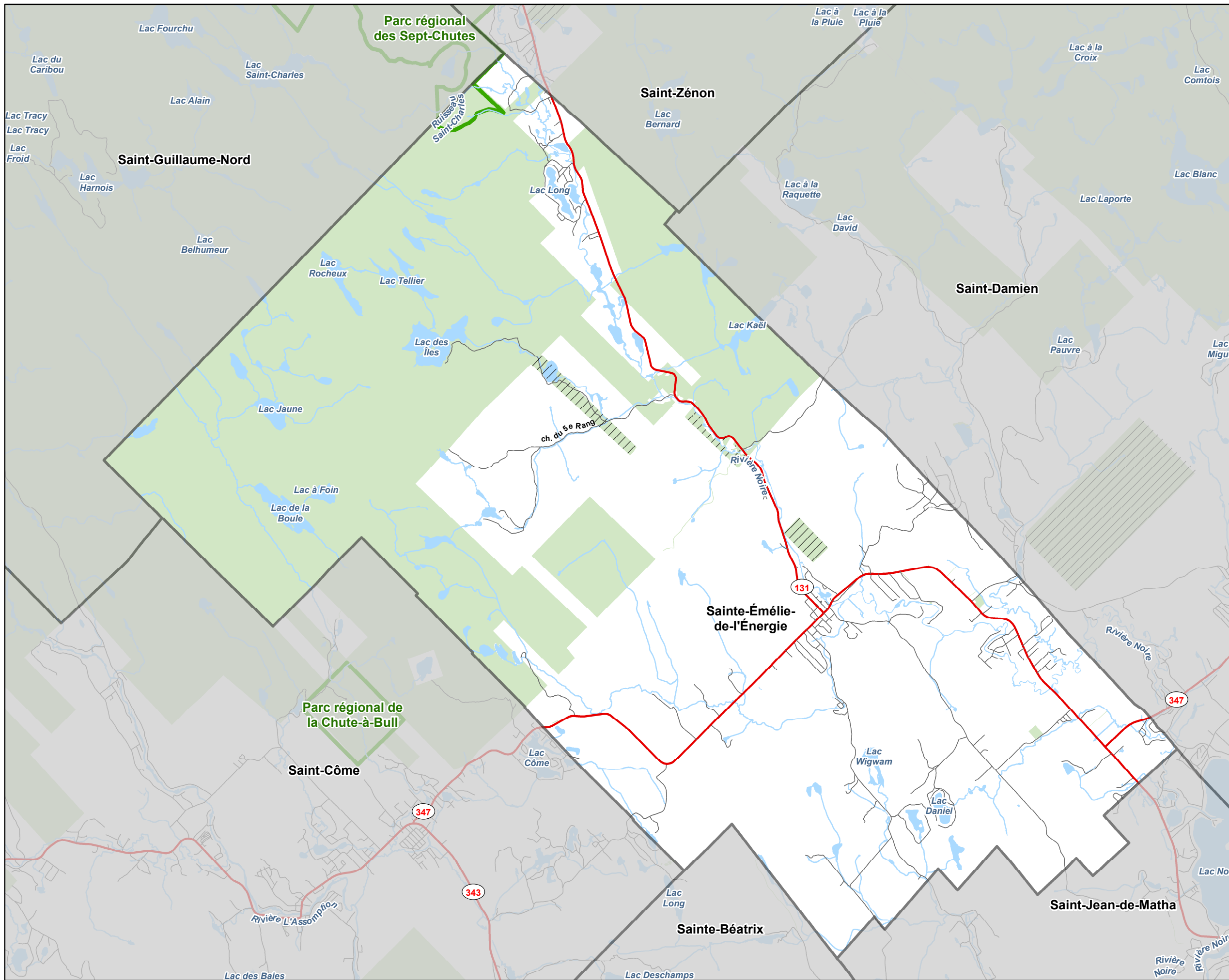


**Territoire public intramunicipal
Plan d'aménagement intégré**

**Carte 2.14.a
Localisation du territoire public intramunicipal
dans la municipalité
de Sainte-Émélie-de-l'Énergie**

Légende

-  Limites des parcs régionaux
-  Territoire public intramunicipal
- Tenure**
-  Mixte
-  Publique



Projection:
Mercator transverse modifiée (MTM), fuseau 8

Système de référence géodésique:
Datum Nord-Américain 1983 (NAD83)

Gouvernement du Québec
MRC de Matawanie

2020-09-09

