

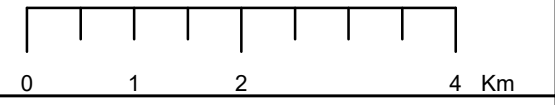


**Territoire public intramunicipal
Plan d'aménagement intégré**

**Carte 2.12.c
Habitats fauniques légaux
sur le TPI de la municipalité
de Saint-Damien**

Légende

-  Aire de confinement du cerf de Virginie
-  Territoire public intramunicipal



Projection:
Mercator transverse modifiée (MTM), fuseau 8

Système de référence géodésique:
Datum Nord-Américain 1983 (NAD83)

Gouvernement du Québec
MRC de Matawinie



2020-09-09