

**Territoire public intramunicipal  
Plan d'aménagement intégré**

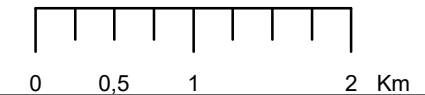
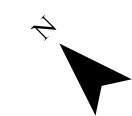
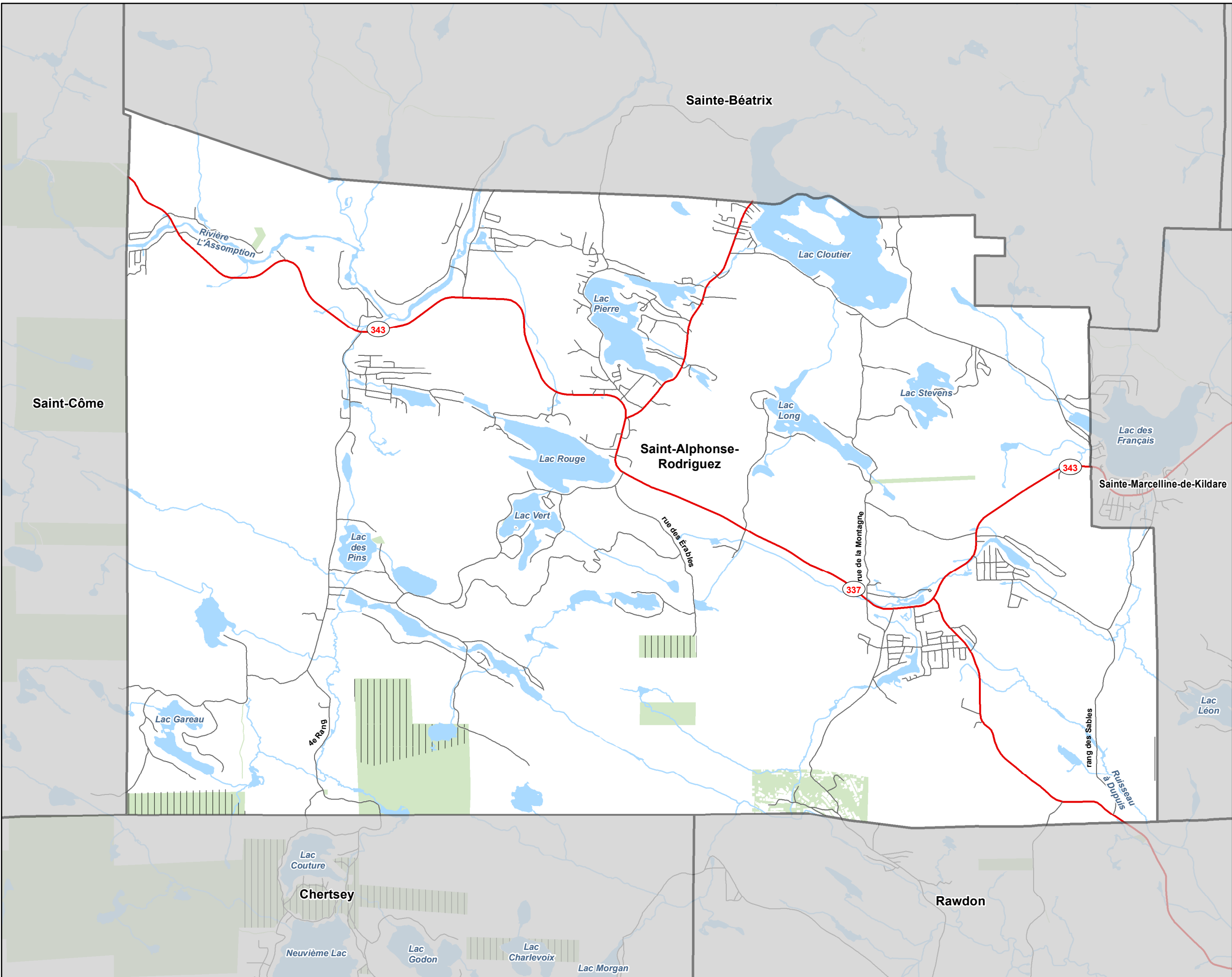
**Carte 2.10.a  
Localisation du territoire public  
intramunicipal dans la municipalité  
de Saint-Alphonse-Rodriguez**

**Légende**

/// Territoire public intramunicipal

**Tenure**

■ Publique



Projection:  
Mercator transverse modifiée (MTM), fuseau 8

Système de référence géodésique:  
Datum Nord-Américain 1983 (NAD83)

Gouvernement du Québec  
MRC de Matawinie



2021-09-23